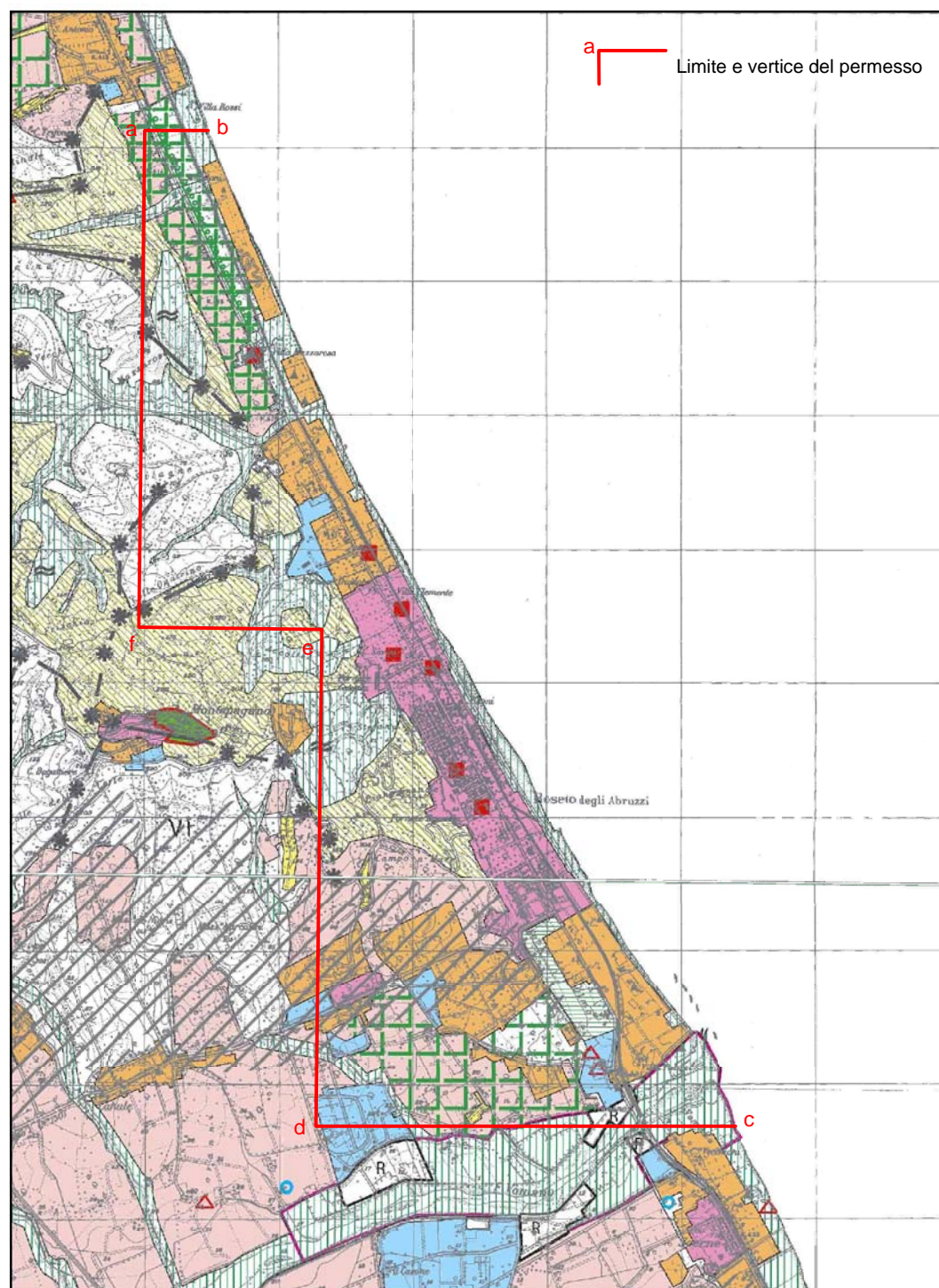




Istanza di Permesso di Ricerca Villa Mazzarosa
RAPPORTO AMBIENTALE (SCREENING)






















PIANO TERRITORIALE PROVINCIALE (PTP)

Scala 1:50.000





LEGENDA
IL SISTEMA AMBIENTALE

A.1 AREE AMBITI ED OGGETTI DI TUTELA AMBIENTALE E PAESAGGISTICA

- A.1.1 AREE ED OGGETTI DI INTERESSE BIO-ECOLOGICO  Art. 5
- A.1.2 AREE A RISCHIO GEOLOGICO ED IDROGEOLOGICO  Art. 6
- A.1.3 AMBITI DI ATTENZIONE IDROGEOLOGICA
 - A.1.3.1 Ambiti di controllo idrogeologico  Art. 7
 - A.1.3.2 Ambiti di protezione idrologica
 - Sorgenti idropotabili  R1
 - Risorse idrologiche  VI
 - Ambiti di vulnerabilità intrinseca  Art. 8
- A.1.4 AREE DI INTERESSE PAESAGGISTICO ED AMBIENTALE  Art. 9
- A.1.5 MANUFATTI E SITI DI INTERESSE ARCHEOLOGICO, STORICO E CULTURALE  Art.10
 - A.1.5.1 Beni archeologici
 - Beni puntuali 
 - Aree archeologiche 
 - Aree di attenzione archeologica 
 - A.1.5.2 Beni architettonici
 - Edifici religiosi 
 - Edifici militari 
 - Edifici civili 
 - A.1.5.3 Beni urbanistici
 - Centri storici 
 - Nuovi e borghi rurali 
- A.1.6 LE EMERGENZE PERCETTIVE  Art.11
 - A.1.6.1 Sistema dei crinali e delle dorsali 
 - A.1.6.2 Elementi focali 
 - A.1.6.3 Elementi strutturati dal paesaggio agricolo 
 - A.1.6.4 Visuali da salvaguardare 

A.2 LE AREE PROTETTE

- A.2.1 PARCHI E RISERVE  Art.12
 - A.2.1.1 Nazionali 
 - A.2.1.2 Regionali 
 - A.2.1.3 Aree marine di ripascimento 
- A.2.2 PIANI E PROGETTI D'AREA A MATRICE AMBIENTALE E PAESISTICA  Art.13
- A.2.3 CORRIDOI BIOLOGICI E PAESAGGISTICI DEGLI AMBIENTI FLUVIALI  Art.14

IL SISTEMA INSEDIATIVO

- B.1 INSEDIAMENTI STORICI  Art.18
- B.2 INSEDIAMENTI RECENTI CONSOLIDATI  Art.18
- B.3 INSEDIAMENTI RECENTI IN VIA DI CONSOLIDAMENTO  Art.18
- B.4 NUCLEI ED INSEDIAMENTI SPARSI  Art.18
- B.5 INSEDIAMENTI MONOFUNZIONALI  Art.19
 - B.5.1 Da rialzare  Art.19
- B.6 COMPARTI DA RISERVARE PRIORITAMENTE ALLO SVILUPPO DEL SISTEMA DEL VERDE URBANO  Art.20
- B.7 VARCHI E DISCONTINUITA' DEL SISTEMA INSEDIATIVO DA CONSERVARE PER USI URBANI NON INSEDIATIVI  Art.22
- B.8 TERRENI AGRICOLI PERIURBANI CON FUNZIONI DI RIEQUILIBRIO ECOLOGICO RISPETTO ALL'AREA URBANA  Art.23
- B.9 IL TERRITORIO AGRICOLO  Art.24
 - B.9.1 Aree agricole 
 - B.9.2 Aree agricole di rilevante interesse economico  Art.24