






- LEGENDA**
-  Limite Provinciale
 -  Limite Comunale
 -  Limite Permesso Cipressi
 -  Vincolo Paesaggistico
 -  Identificazione delle zone
- 32 - Tratto del Torrente Fino
35 - Zone nei Comuni di Atri e Pineto

- ZONE DI INTERESSE ARCHEOLOGICO**
(dati forniti dalla Soprintendenza Archeologica per l'Abruzzo)
-  Necropoli
 -  Abitato
 -  Presenza isolata
 -  Villa - Santuario - Manufatto isolato
 -  Grotta e riparo
 -  Tratturi reintegrati
 -  Tratturi non reintegrati

Fonte: Regione Abruzzo - Carta del Vincolo Paesaggistico e Archeologico

 società adriatica idrocarburi			
Progetto			
ISTANZA DI PERMESSO DI RICERCA DENOMINATO "CIPRESSI" ATTIVITÀ DI RICERCA DI IDROCARBURI GASSOSI IN TERRAFERMA STUDIO PRELIMINARE DI IMPATTO AMBIENTALE			
Tavola			
CARTA DEL VINCOLO PAESAGGISTICO			
Preparato		PROGER	
Nome File	Num. Allegato	al Documento	
Allegato_06.dwg	Allegato 06	040800BALA12742	
DATA	SCALA	REV	DESCRIZIONE
Novembre 2011	1:50.000	REVO	EMISSIONE